
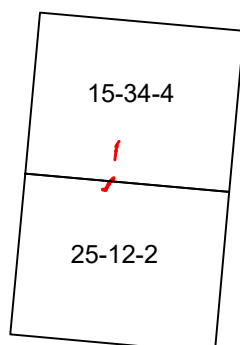



Mapový podklad: www.cuzk.cz

Katastrální území: Fulnek

 úseky trasy silnice



	G-Consult, spol. s r.o. Trocnovská 794/9 702 00 Ostrava	číslo přílohy: 1
	souřadnicový systém: S-JTSK	objednatel: DOPRAVOPROJEKT Ostrava, a.s.
	výškový systém: Balt p.v.	zpracoval: Ing. Jelena Ryšková
	měřítko 1 : 25 000	řešitel: Ing. Soňa Šimková
	2018 0002 FULNEK - Realizace SZ KoPÚ v k.ú. Fulnek 1. etapa	schválil: Ing. Václav Hodný
		datum: duben 2018
Přehledná situace		